

Calvillo, Aguascalientes

De la naturaleza a la magia

Giovani Trejo González*

A lo largo de varias décadas, la actividad turística ha experimentado un crecimiento y una diversificación constantes, lo cual la ha convertido en un factor dinámico y de gran alcance. En este sentido, el turismo es una opción atractiva para estimular el desarrollo en regiones que anteriormente dependían de otros sectores como la agricultura o la extracción de recursos naturales. Además, su desarrollo puede proporcionar otras ventajas al impulsar la generación de empleos e incentivar la economía. Por si fuera poco mediante el turismo se promocionan el patrimonio cultural y las tradiciones de las localidades.

En México, desde hace casi 15 años, una de las iniciativas públicas de la Secretaría de Turismo (Sectur) para implementar su política de promoción a la actividad de pequeñas localidades ha sido el Programa Pueblos Mágicos (PPM). Éste se ha convertido en un emblema para impulsar el desarrollo de destinos emergentes y la diversificación de productos turísticos a nivel nacional. Esto a tal grado que el modelo ha llamado la atención de varios países que han manifestado interés por replicarlo (Vargas y Rodríguez, 2014).

El estado de Aguascalientes cuenta con dos pueblos mágicos, Real de Asientos y Calvillo. Este último ingresó al PPM en 2012. En el presente capítulo

* Instituto Nacional de Salud Pública.

se abordará su potencial turístico, además de identificar los resultados y los cambios surgidos a partir de la declaratoria.

Para conseguir lo anterior, se revisarán los antecedentes del municipio y la localidad de Calvillo; su estructura socioeconómica, el turismo y sus actores; además de los elementos y el patrimonio en torno a la magia.

Antecedentes de la localidad

Origen

La zona que ocupa el municipio de Calvillo estuvo habitada por el grupo indígena conformado por los caxcanes. Se especula que esta tribu descendió de los grupos que salieron del mítico Aztlán (Torres Rodríguez, 2009). Posteriormente se estableció en una congregación de indios nahuas, en San José de Huejúcar, que significa “lugar de sauces”. Para 1550, Alonso Velasco, Diego Flores y Diego de los Ríos recibieron mercedes de tierras en el valle de Huejúcar. Así se convirtieron en los primeros pobladores de un asentamiento formal que jurisdiccionalmente correspondía a la alcaldía mayor de Juchipila, Zacatecas, y eclesiásticamente a la parroquia de Tabasco, Zacatecas.

Fue hasta 1771 que, por medio de la donación del señor José Calvillo, se fundó la localidad de Huajúcar, en terrenos de la hacienda de San Nicolás. Ya en 1825 el valle y la villa de Huajúcar se consolidaron como municipalidad. El nombre de villa de Calvillo fue en honor del jefe insurgente Pablo José Calvillo, originario del municipio (Sectur, 2014).

En la localidad de Calvillo se presentaron diversos acontecimientos históricos, los cuales configuran buena parte del orgullo local. A continuación se expondrán los más relevantes.

Tabla 1.

Acontecimientos históricos de Calvillo	
1811	El cura Miguel Hidalgo llegó a pernoctar a Calvillo, en su huida tras la derrota del Puente de Calderón; era guiado por el padre Pablo José Calvillo.
1816	Se suscita la batalla de Calvillo, en la cual se enfrentaron 400 insurgentes comandados por González Hermosillo contra 150 soldados realistas que defendían el poblado.
1866	El general García de la Cadena tomó la ciudad de Calvillo, que estaba en poder de los imperialistas. Allí fusiló a los jefes y oficiales que cayeron prisioneros.
1911	Luis Moya, jefe de las tropas maderistas en el estado de Zacatecas, tomó la población de Calvillo junto a 250 hombres de su tropa.
1926	José Velasco se levanta en armas en Calvillo para apoyar a la revolución cristera.

Fuente: Sectur (2014).

Fisiografía

El municipio de Calvillo presenta altitudes de 1 520 a 2 860 m s. n. m. De tal suerte que en la zona más baja, al suroeste de la cabecera municipal de Calvillo, se reporta un rango de temperatura media anual entre 20 y 22 °C, en tanto que en las cumbres de la Sierra Fría prevalece el rango de 16 a 18 °C.

Por su parte, la localidad de Calvillo, cabecera municipal, se encuentra ubicada en las coordenadas 102° 43' longitud oeste y 21° 51' de latitud norte, a una altitud de 1 640 m s. n. m. (Sectur, 2014).

Calvillo se halla en la parte suroeste del estado de Aguascalientes. Limita al norte con el municipio de San José de Gracia y con el estado de Zacatecas;

al sur, con Jalisco; al oriente, con el municipio de Jesús María, y al poniente, con el estado de Zacatecas. Tiene una superficie de 931.26 km² que abarca más de 16% del territorio estatal.

Mapa 1. Ubicación del municipio de Calvillo, Aguascalientes. Elaboración propia.



Orografía

Calvillo se ubica en una zona de la Sierra Madre Occidental, en la subprovincia Sierra, cerca de los valles zacatecanos. Presenta topoformas tipo valle con lomeríos, sierras con mesetas y lomeríos con cañadas. También cuenta con dos sierras muy características, la Sierra Fría y la Sierra del Laurel. Ambas rodean el valle conocido como Huejúcar. Esta región forma parte de los macizos

montañosos de la Sierra Madre Occidental a lo largo de su margen oriental, en la zona de transición hacia las provincias fisiográficas de la Mesa Central y la Mesa del Norte. Aunque existe una separación física entre dichos macizos y el sistema principal de la Sierra Madre, hay entre ambos una uniformidad litológica, cronológica y geomorfológica suficiente como para considerarlos dentro de una misma provincia (INEGI, 1999a). Este sistema montañoso comenzó a formarse durante el Terciario Inferior, hace aproximadamente 58 millones de años. En ese entonces inició una serie de episodios volcánicos que provocaron la extrusión a gran escala de rocas ácidas e intermedias con mayor contenido de sílice. De ahí que en la zona se encuentren rocas sedimentarias tipo arenisca y arenisca conglomerado, así como rocas ígneas tipo extrusivas y tipo riolita toba-ácida (INEGI, 1999b).

Respecto de las áreas naturales, el municipio de Calvillo cuenta con una superficie protegida de manera estatal. Se le denomina Sierra Fría y fue decretada como zona sujeta a conservación ecológica el 30 de enero de 1994. Tiene una superficie de 112 000 ha. Dentro del municipio cubre una superficie de 33 326 ha, lo que corresponde a 31% del total del área protegida de la Sierra Fría.

Recientemente, el 14 de abril de 2014, se publicó en el *Periódico Oficial del Estado de Aguascalientes* el Catálogo de Áreas Prioritarias para la Conservación en el Estado de Aguascalientes. En éste se definieron los polígonos prioritarios que deben protegerse. Según esta publicación al municipio de Calvillo le corresponden 28 724 ha para su conservación. Si se suma la superficie de áreas prioritarias a la del área natural protegida Sierra Fría, se obtiene como resultado 62 050 ha, que corresponden a 66% de la superficie del municipio bajo alguna categoría de conservación (Sectur, 2014).

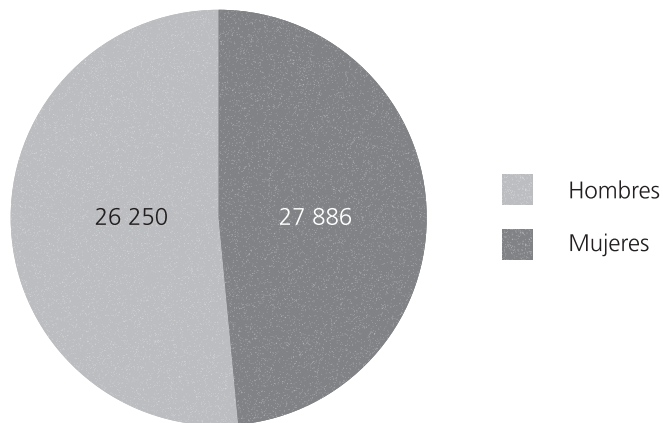
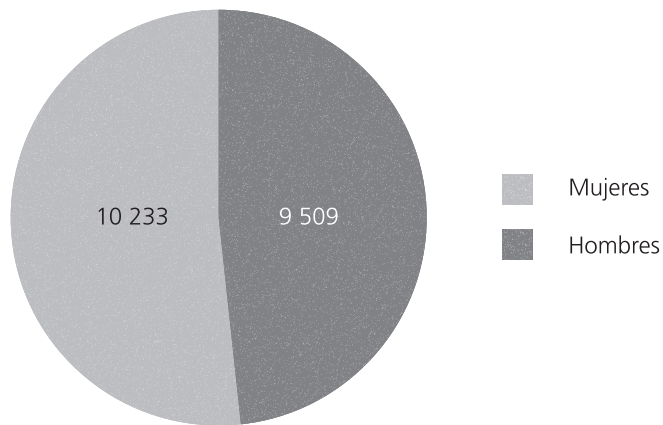
Estructura socioeconómica

El municipio de Calvillo tiene una población total de 54 136 individuos. De éstos, 26 250 son hombres y representan 48.4%, mientras que 27 886 son mujeres y equivalen a 51.5 por ciento. Por otra parte, dicha población representa

apenas 4.57% del estado de Aguascalientes. La cabecera municipal cuenta con 19 742 habitantes; 9 509 son hombres, y 10 233, mujeres.

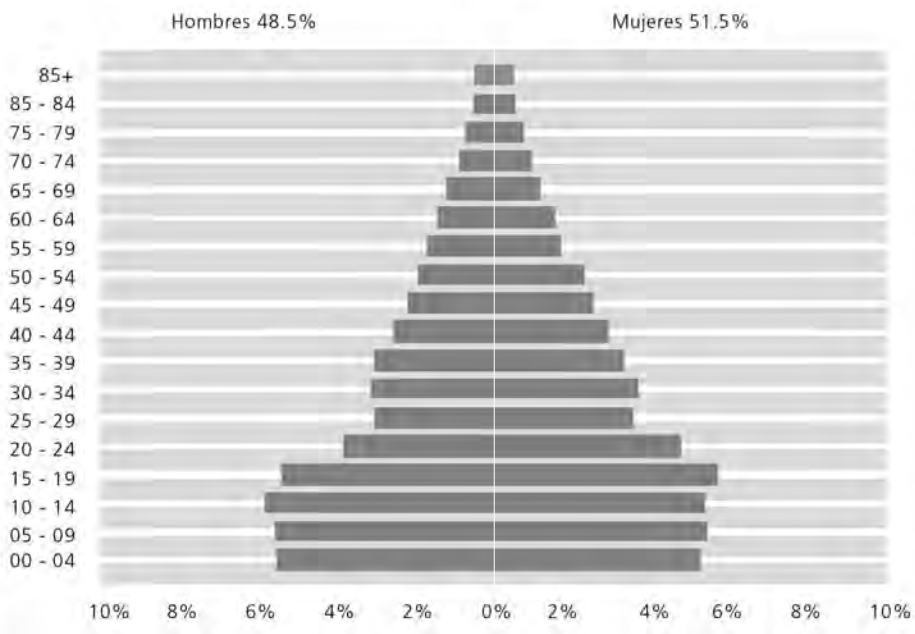
En el aspecto migratorio, el municipio de Calvillo —de manera similar a otros del estado— se vincula con la movilización hacia Estados Unidos. En este apartado presenta un índice de 9.86% (Vargas y Rodríguez, 2014).

Figuras 1 y 2. Distribución de la población por género en la localidad y el estado de Calvillo.



Tanto a nivel municipal como local, en Calvillo predomina el género femenino. Se puede decir que en términos municipales por cada 94 hombres hay 100 mujeres.

Figura 3. Grupos quinquenales de edad en el municipio de Calvillo.



Fuente: INEGI (2011).

En la pirámide de edades anterior puede observarse que gran parte de la población del municipio es joven. Se halla en los grupos menores a 25 años. Por otro lado, las personas mayores a 64 años conforman la parte más delgada de la pirámide; son el grupo con menor presencia. Por lo anterior existe una razón de dependencia por edad de 67.7, lo que significa que por cada 100 personas en edad productiva (15 a 64 años) hay 68 en edad de dependencia (menores de 15 años o mayores de 64).

Tabla 2. Población por municipio y tasa promedio anual.

Municipio	Población	Porcentaje con respecto al estado	Tasa promedio anual
Aguascalientes	797 010	67.26	2.1
Jesús María	99 590	8.40	4.4
Calvillo	54 136	4.57	0.5
Rincón de Romos	49 156	4.15	1.6
Asientos	45 492	3.84	1.8
Pabellón de Arteaga	41 862	3.53	1.9
San Francisco de los Romo	35 769	3.02	5.8
Tepezala	19 668	1.66	1.7
El Llano	18 828	1.59	2.0
Cosío	15 042	1.27	1.7
San José de Gracia	8 443	0.71	1.5
Total	1 184 996	100.0	

Fuente: INEGI (2010).

En la tabla anterior se observa que Calvillo ocupa el tercer puesto entre los 11 municipios que conforman el estado en cuanto a número de habitantes. Los primeros lugares corresponden a Aguascalientes y Jesús María, en ese orden. Cabe resaltar que Calvillo ostentó el segundo lugar en población hace dos décadas; sin embargo, la cercanía de Jesús María con la capital incrementó

su crecimiento y desarrollo, lo que desplazó a Calvillo al tercer sitio. Otro rubro importante es la tasa de crecimiento. En éste Calvillo presenta la cuota más baja y San Francisco de los Romo la más alta.

En cuanto al grado de marginación, los municipios de la entidad presentan tres niveles: muy bajo, bajo y medio. No hay presencia de los grados de marginación alto ni muy alto. Calvillo se sitúa en el estrato bajo (Conapo, 2010). Si bien a nivel municipal esto es un buen indicador, dentro del municipio existen cuatro localidades rurales que presentan un grado de marginación muy alto y 25 con un grado alto (H. Ayuntamiento de Calvillo, 2014).

Desarrollo urbano y rural

La población urbana municipal corresponde a dos localidades. Una de ellas es Calvillo, la cabecera, y la otra, Ojocaliente. En conjunto cuentan con 26 656 habitantes, lo que representa 49.2% del municipio.

Tabla 3.

Población urbana y rural						
	1980	1990	1995	2000	2005	2010
Urbana	21 229	25 991	26 975	24 085	24 786	26 656
Rural	15 870	22 117	24 271	27 206	25 397	27 480

Fuente: INEGI (2010).

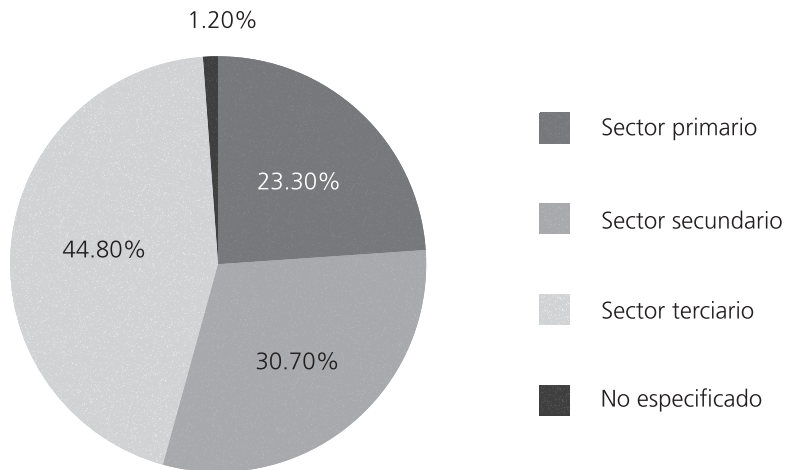
Según el cuadro anterior ha disminuido el porcentaje de población urbana y aumentando el de rural. Esto se ha efectuado, con respecto a la población total, de 1980 a 2010. Esta constante se ha mantenido en los últimos 10 años.

Finalmente, tal tendencia puede deberse a los costos del suelo, ya que son más económicos en el plano rural que en el urbano (Municipio de Calvillo, 2012).

Empleo

La Población Económicamente Activa (PEA) de Calvillo fue de 19 310 personas en 2010. De éstas, 17 436 estuvieron ocupadas y 1 874 desocupadas. La PEA en el municipio está conformada en 71% por hombres y en 29% por mujeres. De la población ocupada, 44.8% se dedica a labores comerciales, gubernamentales y de transporte, entre otras; 30.7% realiza actividades relacionadas con el sector secundario (industria manufacturera, electricidad, agua y construcción), y el 23.3% restante corresponde a los sectores de agricultura, ganadería, pesca y silvicultura (H. Ayuntamiento de Calvillo, 2014).

Figura 4. Población ocupada por sector económico en Calvillo.



Fuente: INEGI (2010).

Turismo

Existe un fuerte vínculo entre la vocación turística de Calvillo y el turismo de naturaleza. Esto se debe a que posee recursos naturales como bosques, cascadas (en temporada de lluvias), paisajes y embalses. Por otra parte, el municipio cuenta con una marcada tradición recreativa y de consumo de alimentos en las áreas naturales. A esto se suman los recursos culturales de la región. Entre las tradiciones religiosas destaca el festejo del Señor del Salitre. Otra fiesta local relevante es la feria de la guayaba, realizada en diciembre. Unos cuantos atractivos más radican en determinadas ex-haciendas y en la producción de pan, quesos y dulces artesanales (Vargas y Rodríguez, 2014).

En cuanto al sector turístico y de servicios, Calvillo abarca una gama que va de la producción de alimentos y productos artesanales como deshilados hasta servicios de hospedaje extrahotelero con carácter especializado como spas y expediciones. En su mayoría, estas propuestas se ubican en la categoría de microempresas.

El municipio cuenta con el Consejo Turístico de Calvillo, una organización no gubernamental que procura agrupar a los representantes de varias organizaciones. Entre éstos destacan los integrantes del propio comité de pueblos mágicos, la Cámara Nacional de Comercio Delegación Calvillo, la Integradora Turística Explora Calvillo —que incluye ocho empresas lideradas por mujeres—, la Asociación de Charros, el Consejo Ciudadano de Cultura, el Comité Sistema Producto Guayaba y el Consejo de Sanidad Vegetal. Además de los ya mencionados, dicha iniciativa agrupa empresas que ofrecen alimentos, productos artesanales, hospedaje y esparcimiento. El objetivo primordial es contribuir a la gestión turística del destino. Cabe destacar que de los 58 integrantes, 21 están certificados con el Distintivo M

Tabla 4. Concentrado empresarial del sector turístico de Calvillo.

Directorio del Consejo Turístico de Calvillo	Núm. de empresas	Directorio del depto. de turismo municipal	Núm. de empresas
Organizaciones no gubernamentales	9	Alimentos	31
Alimentos	12	Hospedaje	10
Artesanías	6	Esparcimiento	8
Elaboración y venta de productos	8	Dulcerías	7
Esparcimiento	4	Agencias de viaje	5
Hospedaje	7	Bares y merenderos	5
Servicios	5	Cafés	3
Venta de productos	3		

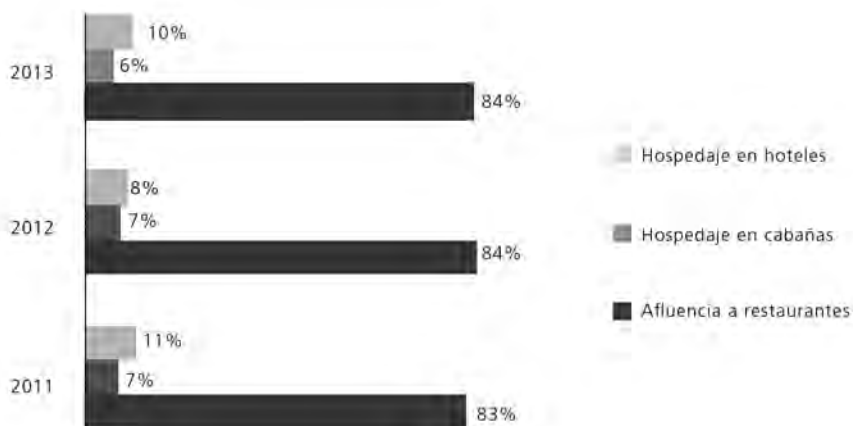
Fuente: Vargas y Rodríguez (2014).

de la Sector, lo cual habla del interés por la mejora continua.¹ Por su parte, el ayuntamiento tiene el registro de 69 establecimientos considerados como parte del sector turístico. Algunos también forman parte del Consejo Turístico de Calvillo (Vargas y Rodríguez, 2014).

En lo referente a la gestión local gubernamental, se cuenta con el Departamento de Turismo, adscrito a la Secretaría de Economía del ayuntamiento.

1 El Distintivo M es el reconocimiento que la Sector otorga a las empresas turísticas que han logrado implementar exitosamente el Programa de Calidad Moderniza, el cual avala la adopción de prácticas óptimas y una distinción de empresa turística modelo.

Figura 5. Porcentajes de hospedaje y afluencia en Calvillo.



Fuente: Vargas y Rodríguez (2014).

También hay una coordinación dedicada específicamente al PPM y un área para el fomento artesanal. Además de los servidores públicos que dirigen las áreas mencionadas, existen otros que tienen una relación directa o indirecta con la gestión turística municipal. Lo anterior en cuanto al personal de servicios públicos, finanzas y desarrollo rural. Por su parte, el Departamento de Turismo del ayuntamiento de Calvillo debe llevar un registro de la afluencia de visitantes. Otras de sus funciones sustantivas son la formación de guías turísticos locales y la capacitación para prestadores de servicios, así como dar información al visitante y atención a los grupos (Vargas y Rodríguez, 2014).

La figura anterior muestra de manera clara que el destino tiene como principal oferta la venta de alimentos y bebidas. Por otro lado, aunque la afluencia a las cabañas se registre en menor medida, sus índices reflejan la importancia del turismo de naturaleza para el municipio.

Elementos en torno a la magia

Patrimonio histórico

Calvillo posee diversos sitios con valor histórico. Un buen ejemplo es la barranca del Tepozán, donde hay una cueva con pinturas rupestres. Otro es la Mesa del Huencho, sitio en que se encuentra una roca con números, letras y símbolos pertenecientes a una escritura poco común. Algunos vestigios rupestres más se hallan en una cueva localizada entre El Barreno y El Tigre.

Otros elementos considerados como patrimonio histórico por el INAH son los cascos de las exhaciendas y algunas viviendas de la cabecera del municipio. Por desgracia, no son pocos los que presentan condiciones de abandono o falta de mantenimiento, así como adaptaciones inadecuadas. Estos daños se deben a la falta de conciencia ciudadana y a la carencia de apoyos financieros por parte de las instituciones responsables (Municipio de Calvillo, 2012).

Entre las exhaciendas más representativas figuran las siguientes:

- **De La Labor.** Está situada 16 km al norte del municipio de Calvillo. El centro de la actual localidad es el casco de la hacienda de San Diego de la Labor.
- **De la Primavera.** Antiguamente llamada hacienda del Charco Azul o simplemente Charco Azul, se localiza en el valle de Huejúcar.
- **Del Sauz.** Se halla sobre la carretera federal número 70, a 12 km de la cabecera municipal. Cuenta con arroyuelos propios.



Fotografías | Giovani Trejo González

CALVILLO







El centro histórico de Calvillo no se queda atrás en cuanto a sitios emblemáticos. A continuación describiremos algunos de los más importantes:

- **La plaza principal.** Data de 1889. En principio fue un solar empedrado que ocasionalmente se utilizaba como plaza de toros. En su perímetro se hallaba un fresno rodeado por un amplio cajete.
- **La casa de la cultura.** Figura como una de las construcciones más bellas del siglo XIX. Tras haber sido donada, se utilizó como casa de cultura y biblioteca pública. Presenta columnas y arcos de cantera en tonos rosados. Este edificio está catalogado por el INAH como patrimonio histórico.
- **El Parián.** Se erigió en 1825 a petición de los comerciantes; querían un lugar adecuado para vender sus productos. A la postre fue utilizado como central de autobuses y en la actualidad alberga locales comerciales.

En el centro histórico, el ayuntamiento de Calvillo ofrece recorridos guiados en el tranvía conocido como *El Guayequito*. Dispone de cinco rutas, a saber: Presa de Malpaso, Presa de la Codorniz, Presa de la Guayaba, Exhacienda de Vaquería y Ruta de los Cuatro Templos.

Patrimonio religioso

Respecto del patrimonio religioso de Calvillo, vale la pena tener en cuenta los siguientes puntos:

- **Templo del señor San José.** Se trata de una construcción neoclásica erigida el 12 de diciembre de 1772. Tiene un hermoso altar con recubrimientos de oro y amplias paredes decoradas con pinturas. Su techo es la segunda cúpula más grande de Latinoamérica en su tipo. En esta parroquia se venera al señor San José y al Cristo aparecido o Señor del Salitre.

Figuras 6 y 7. Tranvía El Guayequito y plaza principal de Calvillo.



- **Santuario de la virgen de Guadalupe.** Ubicado en la parte alta de la cabecera municipal, este santuario es un elemento inseparable del paisaje urbano de Calvillo. Data del 12 de diciembre de 1945. Su construcción es de cantera con decorado neogótico. Tiene un sistema de dos torres divididas en dos partes con terminación triangular, característica de las catedrales góticas europeas. Asimismo, cuenta con pequeños elementos

Figura 8. Santuario de la virgen de Guadalupe.



que sobresalen en forma de conchas. En su interior se observan ventanas, arcos, vitrales y, sobre todo, imágenes dedicadas a la virgen de Guadalupe. El retablo está conformado por tres triángulos y cuatro columnas similares a la fachada. Su acabado es en forma de flor y su decoración está hecha en hoja de oro.

(Municipio de Calvillo, 2012)

Tradiciones

Las celebraciones más importantes de Calvillo son en mayo —cuando se festeja al Señor del Salitre— y en diciembre —mes de la feria de la guayaba—. Al final del año también tienen lugar las fiestas patronales de la virgen de Guadalupe.

- **Fiestas de mayo.** Datan de 1783 y se hacen en honor al Señor del Salitre, santo patrono de la parroquia. Su momento cumbre es el jueves de ascensión. La costumbre consiste en que la sagrada imagen de Jesús crucificado recorra el pueblo por las calles principales. La procesión del Señor del Salitre es un interesante espectáculo por la gran cantidad de personas que acompaña a la santa imagen —Calvillo siempre se ha distinguido por ser profundamente católico—. Además de la participación de los fieles, destacan los altares que se observan a lo largo de la marcha.
- **Feria de la guayaba.** Se realiza en diciembre y está conformada por muestras comerciales, agrícolas y artesanales. Famoso por su producción de guayaba a nivel nacional, Calvillo celebra esta feria desde 1953. Ofrece eventos culturales, espectáculos y una muestra gastronómica que incluye ates, mermeladas, dulces y licores de guayaba.

(Municipio de Calvillo, 2012)

Atractivos turísticos naturales

Calvillo, por sus cualidades naturales, cuenta con fascinantes atracciones turísticas. Destacan las siguientes:

- **Presa de Malpaso.** Se llega por la carretera federal número 70 Aguascalientes-Calvillo, ubicada a 9.5 km de la ciudad de Calvillo. Debe tomarse la desviación de Ojocaliente o la del Cuervero para llegar a la localidad de Malpaso. De allí, la presa se encuentra a sólo 1 km. Se construyó en 1841 y está enclavada al pie de la Sierra del Laurel. En sus alrededores se organizan campamentos y se realizan caminatas, ciclismo de montaña, esquí acuático y pesca. De igual forma hay restaurantes y cabañas que han hecho de esta zona un atractivo turístico predilecto.
- **Presa La Codorniz.** Localizado a 20 km de la cabecera municipal, este atractivo natural se encuentra rodeado de amplia vegetación y fauna nativa. Cuenta con servicios de gastronomía y una pequeña reserva de venados. Además es un excelente sitio para pescar, practicar deportes acuáticos y montar a caballo.
- **Cascada de los Huenchos.** Aquí pueden hallarse inigualables vistas panorámicas. Buen ejemplo es la cascada de los Huenchos, con 70 m de altura y una vasta vegetación. La caída de agua sólo se da en época de lluvias. En el fondo se encuentra un remanso formado por una pequeña presa y una zona arbolada. Las cualidades topográficas del lugar permiten practicar *rappel*, escalada en roca, senderismo, caminata y campismo.

Conclusión

Con su incorporación al PPM, Calvillo ha presentado algunos cambios y mejoras en cuanto al turismo y su administración; sin embargo, aún no ha pasado

tiempo suficiente como para hacer comparaciones estadísticas robustas —el programa lleva aproximadamente tres años en funcionamiento—. Aun así, es innegable que al llegar a la cabecera municipal y a la parte céntrica de la localidad, se observa una fuerte promoción de los atractivos y de la oferta turística.

Es importante mencionar que este municipio contaba con una trayectoria en gestión turística. Esto gracias a su inclinación por el desarrollo del turismo de naturaleza, así como las actividades recreativas de los habitantes de la ciudad de Aguascalientes que visitaban la región. Por ello, en los últimos 10 años, el crecimiento empresarial local del sector turístico-recreativo ha sido notable, al igual que el fortalecimiento de la gestión municipal. Ello ha creado un vínculo entre dos clases de turismo, el de naturaleza y el de la localidad. Dentro de este panorama se promocionan los recorridos locales, la gastronomía, el turismo de aventura y el ecoturismo.

Llama la atención que la afluencia turística prevalezca en el municipio, considerando que la mayoría de los turistas se inclina por el consumo de alimentos y bebidas. Probablemente, lo anterior se debe a que Calvillo es ante todo un destino de paso, lo que facilita permanecer sólo unas cuantas horas. Esto también se refleja en la cantidad de oferta extrahotelera de las diversas regiones naturales de la localidad —presas, balnearios y spas.

Otro intento notable es la integración del tranvía no sólo en el pueblo mágico, sino también en distintas rutas alejadas de la cabecera. Desde luego se da prioridad a los recorridos por fábricas de dulces y locales de productores artesanales.

Es a partir de esta clase de dinámicas que los diferentes lugares, instalaciones y manifestaciones se suelen agrupar en lo que se conoce como rutas. Éstas consisten en una promoción conjunta con base en hilos temáticos no siempre sólidos del todo. Como quiera que sea, dichas rutas impulsan determinados trabajos: se editan folletos, se establecen señalizaciones, se adecúan accesos y caminos, etcétera.

Pese a todo, los actores interesados en el municipio de Calvillo muestran todavía una escasa relación entre sí. Esto en cuanto a colaboración mutua en

la gestión turística de la localidad. Por desgracia, eso no ha mejorado significativamente con la incorporación del PPM. Las observaciones de campo y bibliográficas proporcionan elementos para destacar la necesidad de fortalecer los lazos entre los actores en aras de dar eficiencia a la gestión turística del sitio.

Referencias

- Conapo. (2010). *Aguascalientes: Grado de marginación por municipio 2010*. México: Conapo.
- H. Ayuntamiento de Calvillo. (2014). *Plan Municipal de Desarrollo Calvillo 2014-2016*. México: Calvillo.
- _____. (s.f.) *Ayuntamiento de Calvillo*. México: Calvillo.
- INEGI, (1999a). *Carta fisiográfica, escala 1:1'000,000*. México: Dirección General de Geografía.
- _____. (1999b). *Carta geológica, escala 1:250,000*. México: Dirección General de Geografía.
- _____. 2010. *Censo de Población y Vivienda 2010*. México: INEGI.
- _____. 2011. *Panorama sociodemográfico de Aguascalientes 2010*. México: INEGI.
- Municipio de Calvillo. (2012). *Programa de desarrollo urbano del municipio de Calvillo, Aguascalientes. 2012-2030*. México.
- Sectur. (2014). *Diagnóstico sobre competitividad y sustentabilidad de Calvillo, Pueblo Mágico*. México.
- Torres Rodríguez, A. (2009). *Centzuntli: Pueblos y pobladores indígenas de Centroamérica, México y el Caribe*. España: Publicación independiente.
- Vargas, A. y Rodríguez, I. (2014). *Dinámica relacional de la gestión turística en el pueblo mágico de Calvillo, Aguascalientes*. México: Universidad Autónoma de Aguascalientes.